











USOS Y APROVECHAMIENTOS




-  AREAS AGRICOLAS DE SECANO (CULTIVOS HERBACEOS)
-  AREAS AGRICOLAS DE SECANO (CULTIVOS OLIVAR)
-  AREAS AGRICOLAS DE REGADIO
-  AREAS FORESTALES
-  AREAS DE MARISMAS DESECADAS
-  AREAS DE MARISMAS
-  CAUCES NATURALES

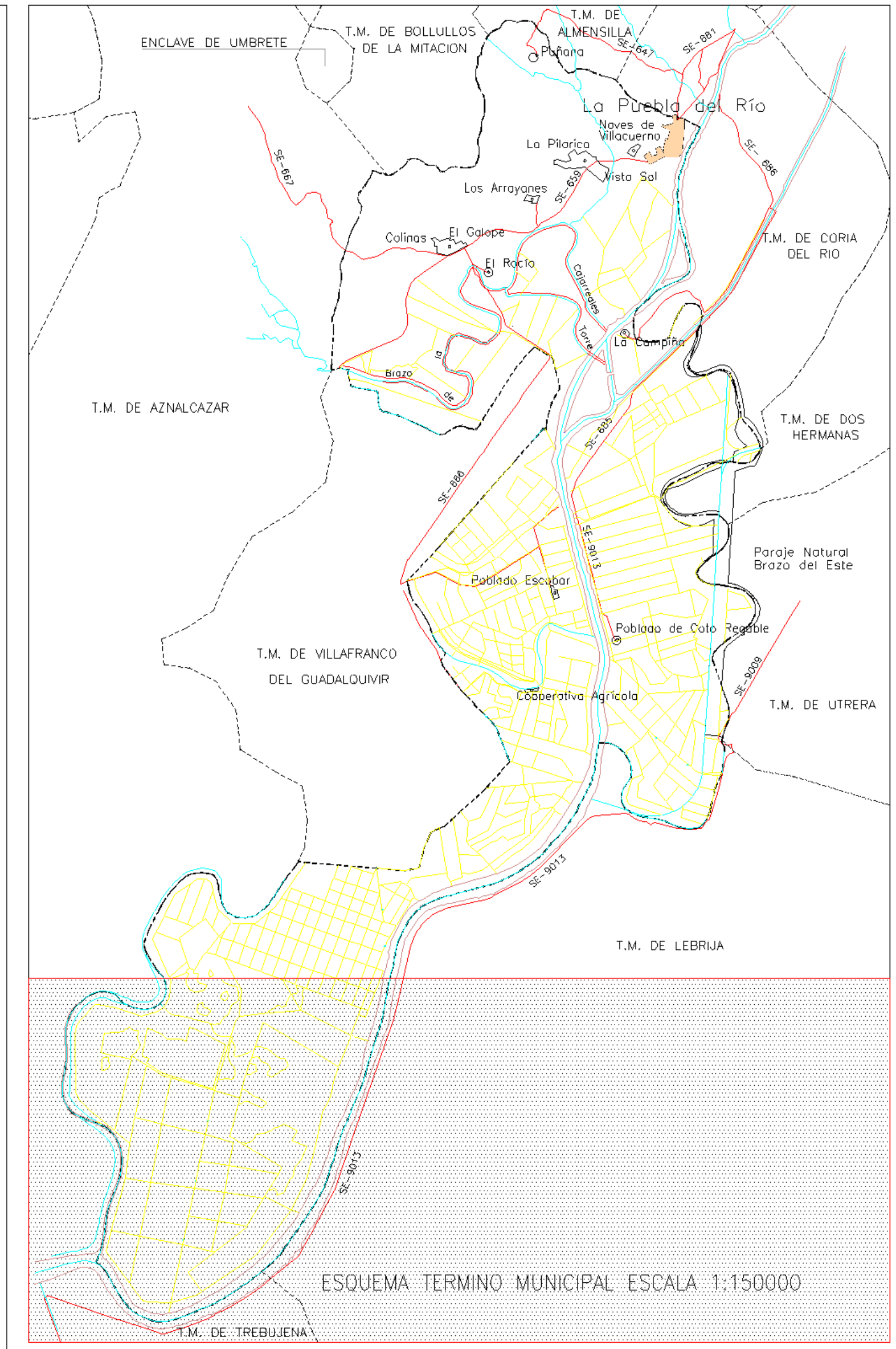
USOS URBANOS

-  NUCLEO URBANO PRINCIPAL
-  UNIDADES EN FASE DE EJECUCION. SUELO URBANIZABLE
-  ASENTAMIENTOS Y POBLADOS EN SUELO NO URBANIZABLE

- 1 LA PILARICA
- 2 VISTASOL
- 3 CAÑADA LOPEZ
- 4 PUÑAILLA
- 5 EL PORTUGUES
- 6 LOS ARRAYANES Y LOS CHINOS
- 7 POLIGONO GANADERO VILLACUERNO
- 8 CERRO DE LA MELOJA
- 9 CERRO DE ONUVA
- 10 ESTACADA DE DANIEL
- 11 RUEDA LA BOTA O CERRO DOMILITA
- 12 QUEIPO DE LLANO
- 13 ESCOBAR
- 14 EL GALOPE
- 15 COLINAS
- 16 POBLADO DE COTO REGABLE

INFRAESTRUCTURAS

-  CARRETERAS LOCALES
-  TERMINO MUNICIPAL
-  CAUCES DE AGUA PRINCIPALES



NORMAS SUBSIDIARIAS DEL PLANEAMIENTO MUNICIPAL DE LA PUEBLA DEL RIO

FORMACION: AYUNTAMIENTO DE LA PUEBLA DEL RIO
 REDACCION: DIPUTACION PROVINCIAL DE SEVILLA.

PLANOS DE INFORMACION:
 ESTRUCTURA TERRITORIAL. USOS DEL SUELO.

ARQUITECTOS REDACTORES:
 José M. Fernández de la Puente Ingoyen
 Fernando Carrascal Calle
 José Pérez González
 Juan Luis Álvarez Mateos
 DIRECTOR FACULTATIVO:
 Eduardo Garrido Izquierdo

DOCUMENTO PARA APROBACION INICIAL

FECHA:
 ABRIL 2000

Nº PLANO:
 1.2.3

ESCALA:
 1:50.000